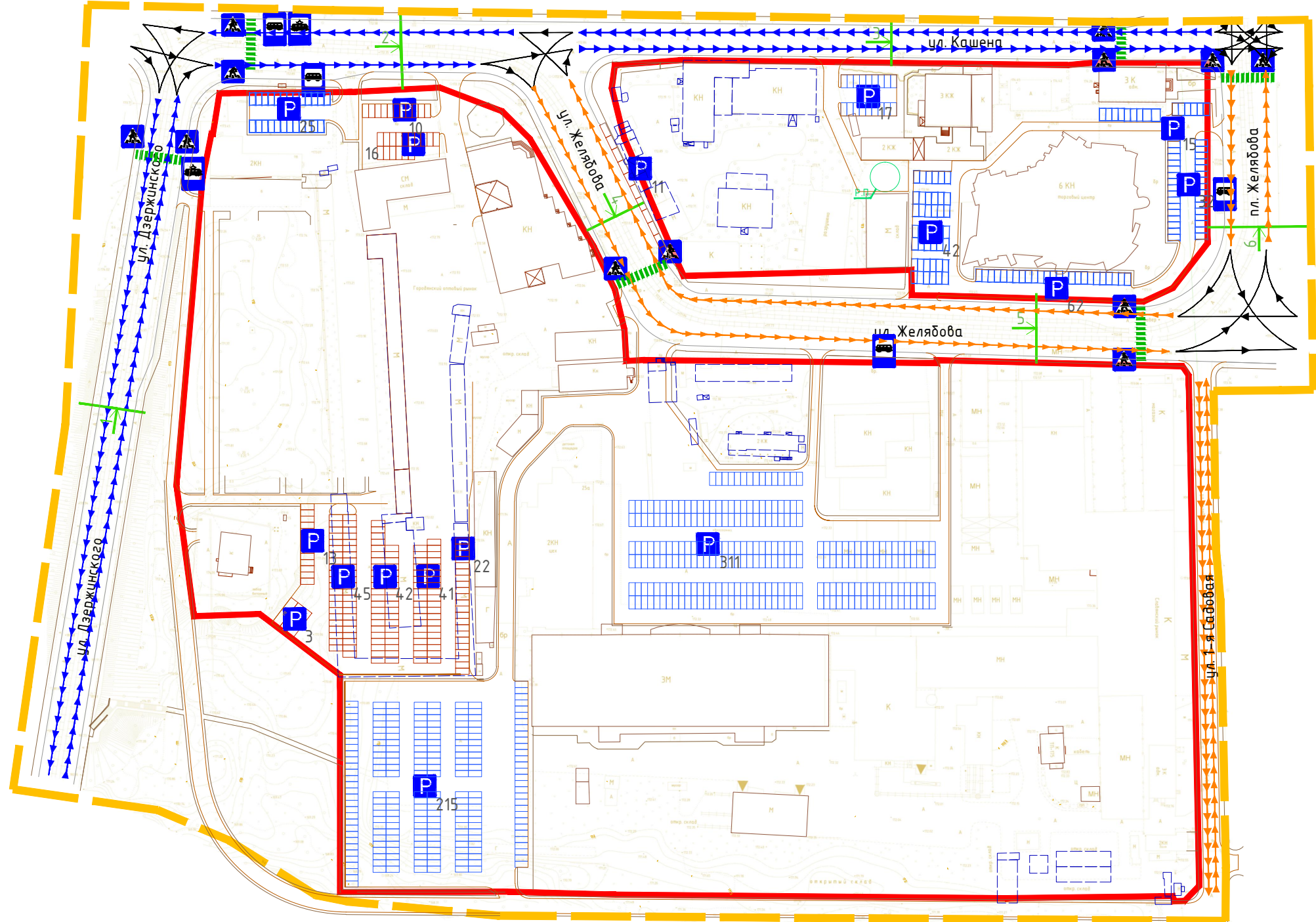
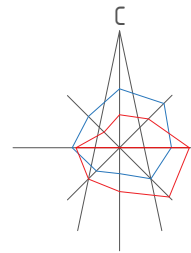


Согласовано					
Инв. № подл.	Подпись и дата	Взам. инв. №			



Условные обозначения

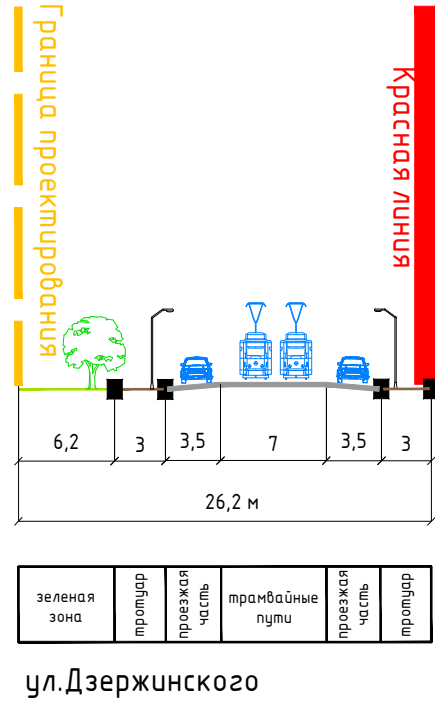
- граница территории, в отношении которой разрабатывается проект планировки
- магистральные улицы общегородского значения
- улицы местного значения в деловых и торговых зонах
- направление движения на перекрестках
- пешеходные переходы

– знак пешеходного перехода– знак место остановки автобуса– знак открытых автостоянки с указанием числа парковочных мест– парковки существующие– парковки планируемые

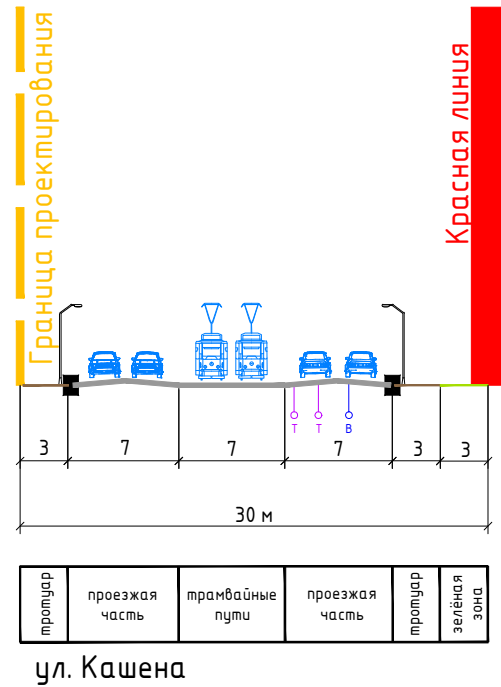
Примечание:  
1. Чертеж разработан на топографической съемке М 1:1000, выполненной отделом геодезических изысканий ООО “МФЦ”БИНОМ” в 2019 г.  
2. Система координат МСК-67, система высот Балтийская.

Масштаб 1:2000

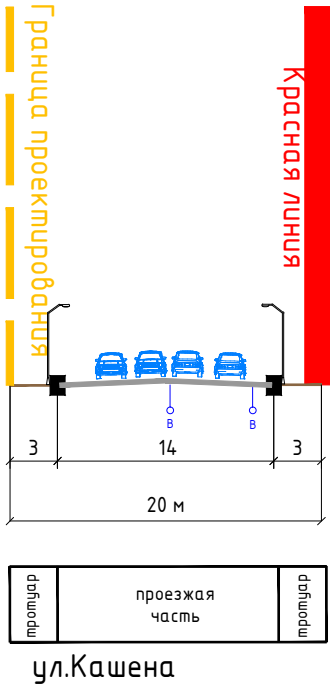
Поперечный профиль 1



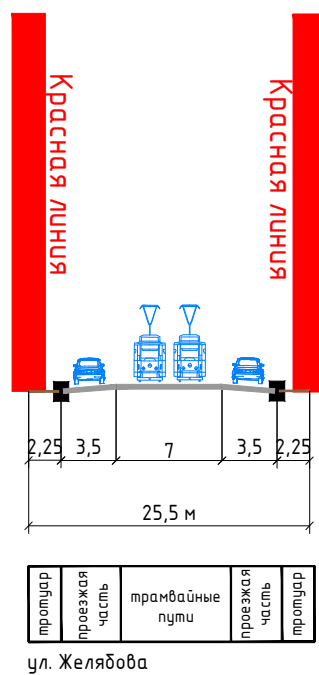
Поперечный профиль 2



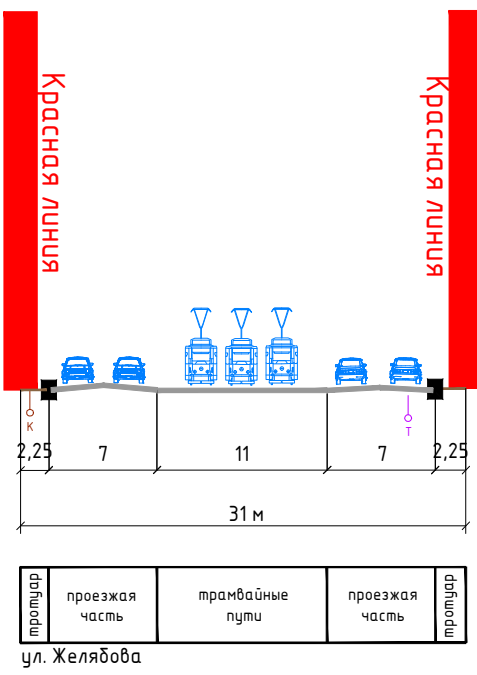
Поперечный профиль 3



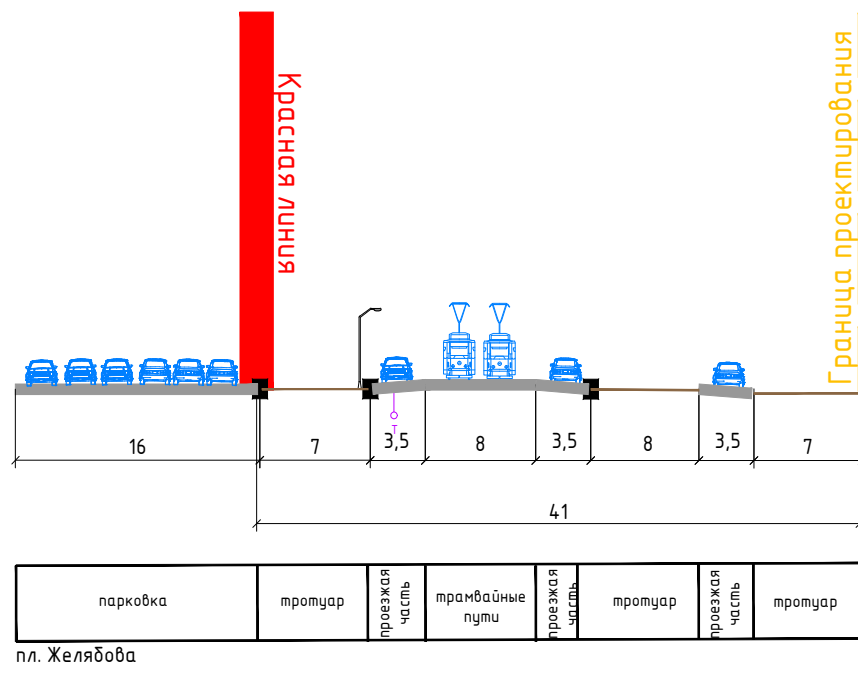
Поперечный профиль 4




Поперечный профиль 5



Поперечный профиль 6



						Проект планировки и проект межевания территории в границах ул. Дзержинского – ул. Кашена – ул. 2-я Садовая – вдоль реки Днепр			
Изм.	Кол. уч.	Лист	№ док.	Подп.	Дата	Проект планировки территории Материалы по обоснованию	Стадия	Лист	Листов
	ГАП		Рейзман				ДПТ	3	6
Разработал		Дуля				Схема организации улично-дорожной сети, схема размещения парковочных мест, схема движения транспорта в границах проектируемого квартала. М 1:2000	ООО“МФЦ”“БИНОМ”		